

Západní


IRSKO

2019

Autor snímků: Rudlof WUNDERLICH
(Mírně redakčně upraveno)

Po příletu do Dublinu jsme jeli přes 200 km do našeho hotelu Fairhill v Clonburu.







Jídelna



Pracuje tu česká servírka. Byli jsme tady první česká skupina, tak nás samou radostí rozmazlovala.



Vstupní hala





Hrad byl postaven v r.1520 klanem O'Hynesů.
V roce 1924 ho koupil a začal s rekonstrukcí
Dunguaire Oliver St. John Gogarty, slavný chirurg
a spisovatel.

Rekonstrukci dokončila v roce 1954 Christobel
Lady Amptill.

Z historie hradu toho není moc známo.



Galwayský záliv, u kterého stojí hrad. Je právě odliv..



Kamenité pobřeží
Galwayského zálivu
s majáčkem.



MURROUGHTOOHY





Mezi kameny roste
a kvete mnoho rostlin
V zimě se tam pase
i dobytek.





Přivalové deště
a vichřice.

Nebylo nic vidět
a sotva jsme se
udrželi na nohách.

Odjeli jsme zklamání
do suché hospůdky.

CLIFFS OF MOHER Moherské útesy

Táhnou se 8km podél
Atlantického oceánu
a nevyšší bod je 214 m.



V návštěvním centru se konají různé výstavy a promítá se film o útesech a životě na nich i pod vodou.



145 Fearthainn agus Carraig Rain And Rock

Lost Rivers
North Clare is largely devoid of surface streams and rivers. Over the past 100,000 years they have cut through the soft green surface of the karstic Carboniferous limestone.

Dissolving Limestone
Rising sea levels with carbon dioxide in the air has led to the earth's oceans and the atmosphere becoming more acidic.

Sink to Rising
The sea level rose as the carbon dioxide in the atmosphere became more acidic. This led to the sea level rising and the land sinking.

River Canyon Formation
As the sea level rose, the land sank and the rivers cut through the limestone.

A diagram illustrating the geological process of limestone dissolution and river canyon formation. It shows a cross-section of the ground with a river cutting through a sinkhole. Labels include 'Sinkhole', 'River', 'Limestone', and 'Sea Level'. The diagram shows how rising sea levels and atmospheric acidity lead to the dissolution of limestone, creating sinkholes and eventually river canyons.



Ochutnal jsem slavné pivo Guinness.
Nestojí za nic, je to jen ochucená voda.



Po poledni
se počasí umoudřilo,
tak jsme se tam vrátili.
Vstupné jsme už platit
nemuseli.








Nad útesy jsou pastviny.





Dnes ráno neprší, tak jsem šel fotit
naší vesničku kolem hotelu.







Náš kostelík a okolí.



Lough Corrib je největší jezero
Irsko, rozloha 176 km².



Krildendron



Fuchsie





Národní park
Connemara





Téměř po
celý náš
pobyt se
pohybujeme
v NP
Connemara.

Na tomto místě
se v roce 1897
nic nestalo.





Welcome to Kylemore Abbey & Victorian Walled Garden





Na cestě do kláštera.





Klášterní zahrada.





Po celém Irsku roste obrovské množství rododendronů. Je to invazní dřevina a ničí místní vegetaci. Roste dokonce i na stromech.

Výstup na Diamond Hill. 422m



Hurá jsem nahore





Je odtud nádherný výhled
na celou Connemaru.



Cesta dolu se mi jaksi nepovedla.

Vrtulník pobřežní stráže.



Po tomto kamení
jsem se kutálel
asi 10m.






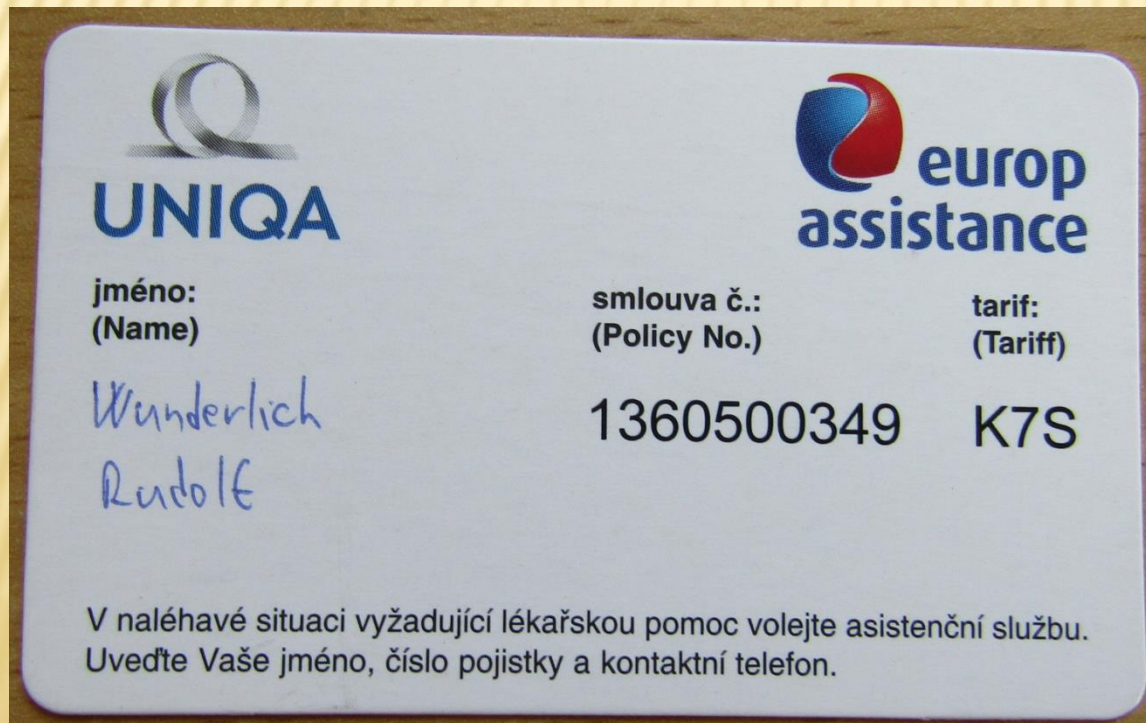
Spolu se záchranářem
mě táhnou nahoru.
Ale já chtěl přece
z kopce dolů.



Už jen nastoupit
a odlet do nemocnice.



V nemocnici jsem byl ihned označen náramkem a šel na rentgen.



Zůstal jsem tu jeden den a trochu sádry to spravilo. Protože neumím anglicky dostal jsem maďarskou tlumočnici. Německy - anglicky.

Pojišťovna, která po dvou telefonátech během jednoho dne vše zařídila.

Zpráva pro českého lékaře
s CD, které u nás nešlo otevřít.



Ospidéal na h-Ollscoile, Gaillimh
University Hospital Galway
GALWAY UNIVERSITY HOSPITALS

CC2967919 DOB 19/03/1948
WUNDERLICH
RUDOLF
MACHOVA 491
35124 HRANICE
CEZCH REPUBLIC
Barcode for ED use only
GP UNKNOWN DR IN DB Sex M
[AMB CALL FALL RTANKLE HEAD INJ]
B/N 1489857 Reg 01/06/2019 17:02 33798672

01/06/19

To whom it
Concerns

Rudolf fell while out walking.

Xray Shows Weber B #

Stable & undisplaced Distal fibula

Plan: Backslab applied
copy of xray on CD

for orthopaedic R/O on return
to Czech Republic.

Thanks
[Signature]
A2021

EMERGENCY DEPARTMENT

Consultants: Mr J O'Donnell, Dr O Smithwick, Mr J Binchy, Dr B McNicholl, Dr S Kalsi
University Hospital Galway, Newcastle Road, Galway H91YR71
Reception: 091-544556 Secretary: 091-542766 Fax 091-520154

University Hospital Galway
Ospidéal na h-Ollscoile, Gaillimh
GALWAY UNIVERSITY HOSPITALS



DISCHARGE COMMUNICATION

| | |
|--|--|
| For the attention of | Insurance Company / Flying |
| Date | 02/06/19 |
| Patient details <small>Use addressograph label if available</small> | Rudolf Wunderlich MACHOVA 491 35124 HRANICE CEZCH REPUBLIC |
| Attended ED on | 02/06/19 |
| Presenting complaint(s) | Fall / Rt ankle injury. |
| Diagnosis/ Problem list | - Rt ankle fracture. - POP applied. |
| Investigation(s) & Treatment(s) | Kneeps Rt ankle (CT scan) CT scan - normal. |
| Follow-up recommendation(s) | He can safely fly to his home country on 5 June 2019, from Dublin to Prague. |
| Yours Sincerely | MUHAMMAD ZUMRI ED SMO. MCRN# 413107 |

Please keep a copy of this letter in the Clinical Notes

Bez tohoto potvrzení bych na letišti
neprošel bezpečnostní kontrolou.




Tak to jsem já po návratu z nemocnice.
Rány se tu nešijí, přiběhla sestra (?)
s tubou lepidla.



A jde se dál.

Killary Fjord





Killary je nazýván fjordem, i když nebyl vytvořen ledovcem.






Cruach Phádraig
CROAGH PATRICK

Hora svatého Patrika. 764 m



Na ten kopec jsem
s berlemi nešel.
Zůstal jsem
v hospůdce, kde
ale měli jenom
nápoje, žádné jídlo.



Opouštíme Clonbur a jedeme do Dublinu.

Stavili jsme se ve Westportu.



Westport



Další zastávka Cong.

Scéna z filmu, který se tu natáčel.







Mainistir Chonga
Cong Abbey

Klášter Cong.

Za mnou je rybářský domek, kde je v podlaze díra kam se dávala síť a čekalo se na ryby.







V hospůdce, kam jsme si zašli na horký čaj, bylo veselo.

Další zastávka Galway.





V tomto klenotnictví jsme se podívali na film o výrobě irských stříbrných šperků.

Church of Ireland/Anglican
St. Nicholas' Collegiate Church
(circa 1320)



Kostel je zasvěcen
Sv. Mikuláši z Myry
(Turecko). Je to
největší stále užívaný
středověký kostel
v Irsku. Sv. Mikuláš
není spojován jenom
s vánocemi, ale je
také patronem
námořníků.



1200s - Founded by the Normans and the tomb of the "Crusader"
1277 - Earliest recorded mention of St. Nicholas' Church
1320 - Visit of Christopher Columbus before voyage to New World
1477 - Pope Innocent VIII confirms Collegiate status
1485 - Expansion by the Merchant Families or "Tribes of Galway"
1500s - Crucifixion font dating to late 15th century still in use
1590s - End of Cromwellian Siege with the defaced monuments
1652 - Interesting gravestones including the Shoemaker's Tomb
1700s - Regimental Monuments (The Corpses of the Commonwealth taken from the Rathfriland Massacre)
1800s - Stained Glass installation of Rosetta
1890s - Installation of a three-faced crucifix for the city
1898 - The Cross Monument to the Great War
1900s - Original Bell, being back to the 1300s recast in the 1930s
1930s - The Corporation Window installed by John Francis Hogan
1948 - 1320-2020 Our 700th Anniversary
2020 - ...come on in and see for yourself!
 Welcome to St. Nicholas' Collegiate Church

Lynchův hrad. Rod Lynchů vládl městu s dalšími 13. rody. Po vrchním soudci Jamesi Lynchovi, který musel pro vraždu nechat popravit vlastního syna, se ujal název lynčování.







Dublin



Trinity College Dublin
Coláiste na Tríonóide

Univerzita byla založena v roce 1592
královnou Alžbětou I.



Socha před knihovnou.





Irská Whiskey s tradicí od roku 1782. Tato palírna byla v centru Dublinu otevřena 2014.





Takhle tu všechno bublá \longleftrightarrow a voní.





Všechno si prohlížím a ochutnávám.





Prodejna. Koupil jsem jednu lahev,
pan Teeling mi ji osobně podepsal.



Christ Church Cathedral Dublin.






Je to nejstarší trvale užívaná budova v Dublinu. První kostel na tomto místě nechal postavit Vikingský král Sitriuc Silkenbeard kolem roku 1030. Anglo-Normané zde vybudovali ve 12. a 13. století novou katedrálu, která získala současnou podobu po rekonstrukci v roce 1870.










Bývalý hrad,
ze kterého
už téměř
nic nezůstalo



Bývalá radnice, dnes muzeum dějin Dublinu.





Rok:

- 873 - do Dublinu přišli Vikingové
- 1170 - anglo-normanská invaze
- 1229 - první dublinská vláda
- 1711 - první hasiči
- 1852 - postavena tato radnice
- 1890 - obrození keltské kultury v 90. letech





Loučení s Dublinem a Irskem.



Podezřele čistý bezdomovec.



Všude je mnoho domků s doškovými střechami.
Životnost takové střechy je přes 50 let.



Nikde jsem neviděl žádná pole jen pastviny. Jsou ohrazené kamennými zídkami.
Ty jsou buď úplně nové, nebo také až 5000 let staré.





Takhle se píší
v irštině
velká
písmena.





S tímto autem jsme všechno objížďeli.

To je už všechno.

